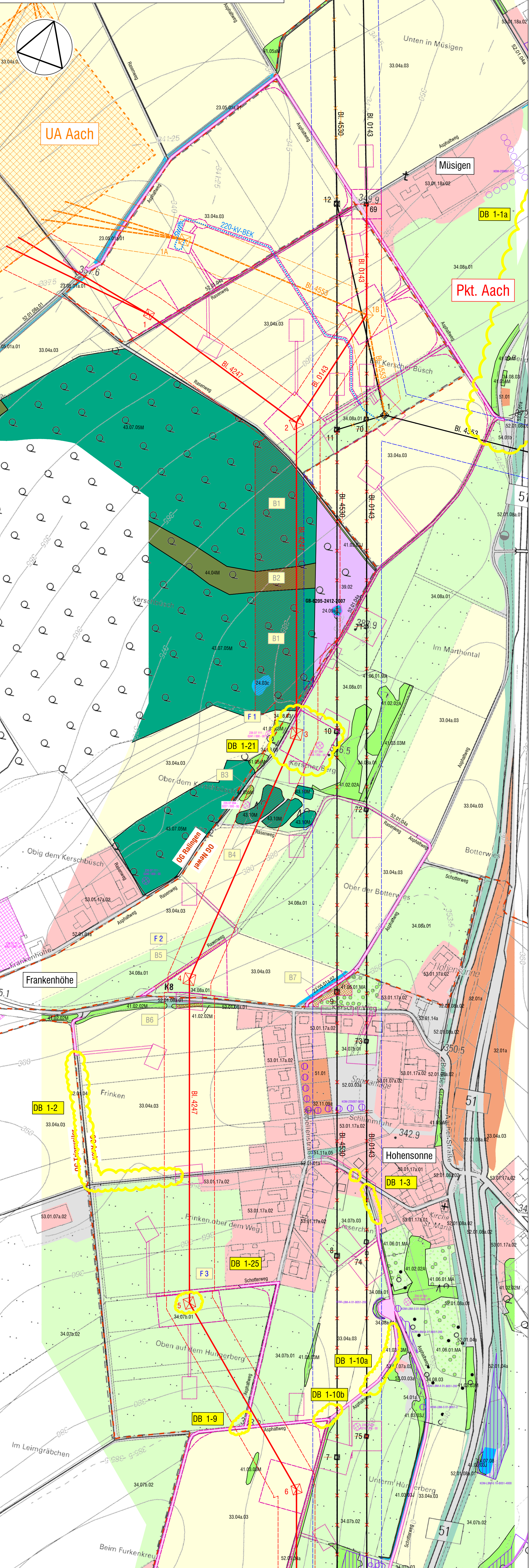


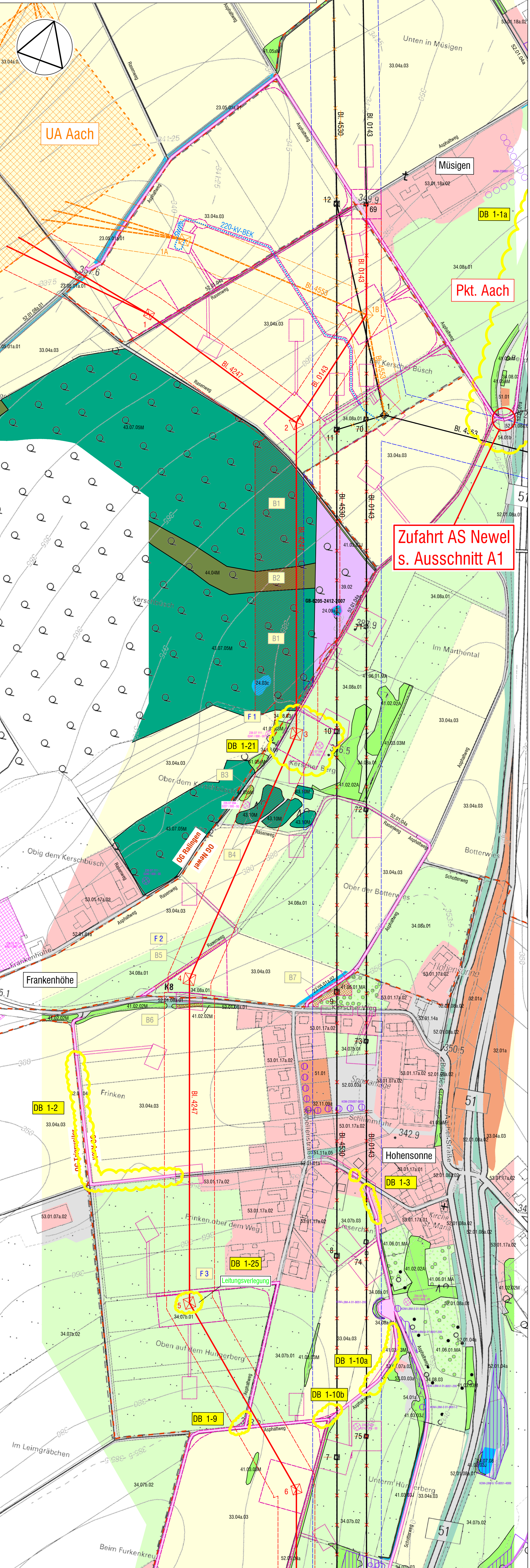
TLA 1: UA Aach bis Pkt. Sirzenich - Ausschnitt A - Maste Nr. 1 bis 6

beantragte Planung - Stand: Oktober 2024



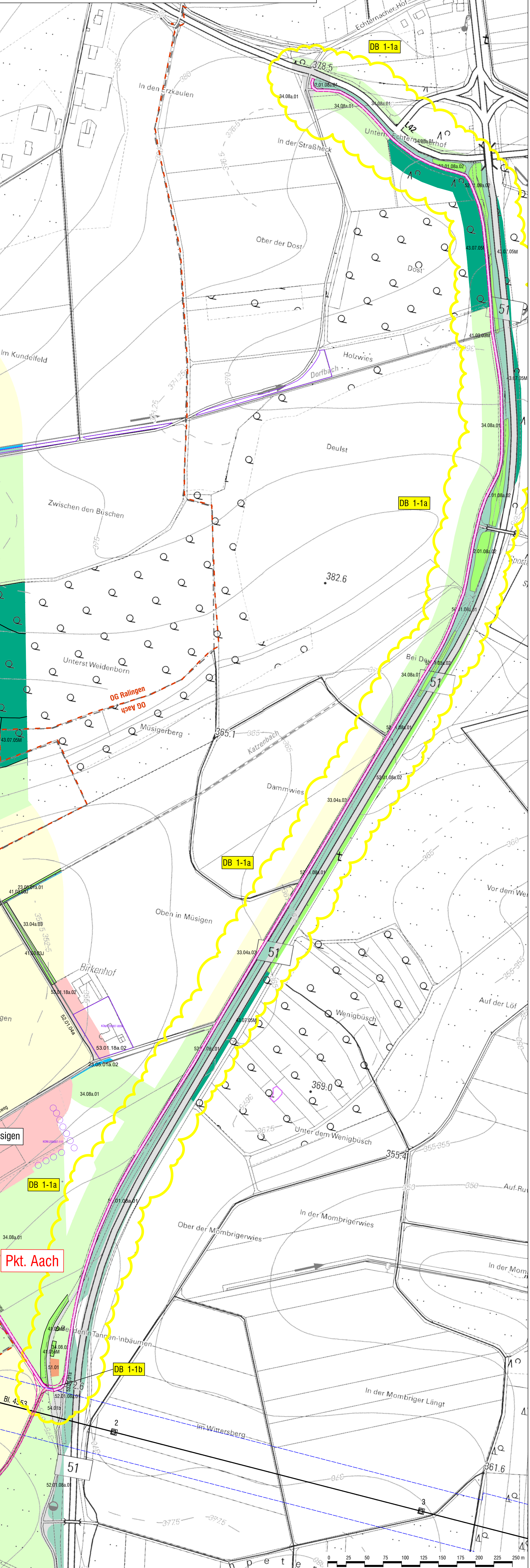
TLA 1: UA Aach bis Pkt. Sirzenich - Ausschnitt A - Maste Nr. 1 bis 6

1. Deckblattänderung - Stand: September 2025



TLA 1: ergänzte Zufahrt von Anschlussstelle Newel an der B 51 - Ausschnitt A1

1. Deckblattänderung - Stand: September 2025



LEGENDE

TECHNISCHE PLANUNG - DARSTELLUNG DER VORHABEN

- vorf. Freileitung mit Mast, Mast-Nr., Schutzstreifen, Bezeichnung (Bauleit-Nr.)
- entfallende Freileitung mit Mast, Mast-Nr., Schutzstreifen, Bez. (Bauleit-Nr.) (Vorhaben Nr. 71, Amprion GmbH bzw. Westnetz GmbH (FLA1) - Genehmigung BNetzA)
- gepl. Freileitung mit Mast, Mast-Nr., Schutzstreifen, Bezeichnung (Bauleit-Nr.) (Vorhaben Nr. 71, Amprion GmbH bzw. Westnetz GmbH (FLA1) - Genehmigung BNetzA)
- gepl. Freileitung mit Vogelschutzmarkierung (Mast-Nr. 19 - Bundesgrenze)
- gepl./entf. Freileitung im Großherzogtum Luxemburg (Vorhaben Cress Luxembourg S.A. - Genehmigung durch Dritte)
- gepl. Umspannanlage Aach (weitere Vorhaben Amprion GmbH - Genehmigung SGD Nord)
- gepl. Stroma zur Aufrechterhaltung der Stromversorgung (Vorhaben Nr. 71, Amprion GmbH - Genehmigung BNetzA)
- gepl. BEK zur Aufrechterhaltung der Stromversorgung mit Bauzaun (Vorhaben Nr. 71, Amprion GmbH - Genehmigung BNetzA)
- entfallende Freileitung mit Mast, Mast-Nr., Schutzstreifen, Bez. (Bauleit-Nr.) (weitere Vorhaben Amprion GmbH - Genehmigung SGD Nord)
- gepl. Freileitung mit Mast, Mast-Nr., Schutzstreifen, Bezeichnung (Bauleit-Nr.) (weitere Vorhaben Amprion GmbH - Genehmigung SGD Nord)
- gepl./entf. Freileitung mit Mast, Mast-Nr., Schutzstreifen, Bez. (Bauleit-Nr.) (weitere Vorhaben Westnetz GmbH - Genehmigung SGD Nord)
- Zufahrt über vorhandene Straßen und Wege (mit temporärer bzw. kurz andauernder Inanspruchnahme befestigter Flächen)
- temporäre Inanspruchnahme unbefestigter Flächen (Zuwegungen und Arbeitsflächen für Neubau, Freileitungsprovisionen, Baumschutz)
- temporäre kurz andauernde Inanspruchnahme unbefestigter Flächen (Zuwegungen und Arbeitsflächen für Demontage, Selbstflächen und Schutzgüter für beide)

SCHUTZGEBIETE

- Natura 2000-Gebiet Flora-Fauna-Habitat-Gebiet
- FFH-Lebensraumtyp mit Code
- Gesetzlich geschütztes Biotop gem. § 30 NatSchG
- Gesetzlich geschütztes Grünland gem. § 15 NatSchG
- Naturschutzgebiet
- Kompensationsflächen gem. LANIS
- Überschwemmungsgebiet
- Nr. des Schutzgebietes
- Erläuterung s. Register 14.1

BIOTYPENTYPEN GEMÄSS BKOMPV

- Gewässer Code 23 (fließend) / 24 (stehend)
- Felsen und offene Böden Code 32
- Acker Code 33
- Weinanbau Code 33
- Grünland Code 34
- Streuobstwiesen Code 34 (mit Baarstandorten)
- Trockenrasen Code 34
- Säume, Staudenfluren Code 39
- Feldgehölze Code 41
- Waldmähel Code 42
- Laubmischwälder Code 43
- Nadelmischwälder Code 44
- Freiflächen / Grünanlagen Code 51
- Verkehrs- / Gewerbeflächen Code 52 / Code 53 / Code 54
- Bauwerke (Wohnen) Code 53
- Code gem. BKOMPV
- Erläuterung s. Register 14.3.3

GRENZEN DER GEBIETSKÖRPERSCHAFTEN

- Grenze der Ortsgemeinde
- Staatsgrenze D/LU

SONSTIGE DARSTELLUNGEN

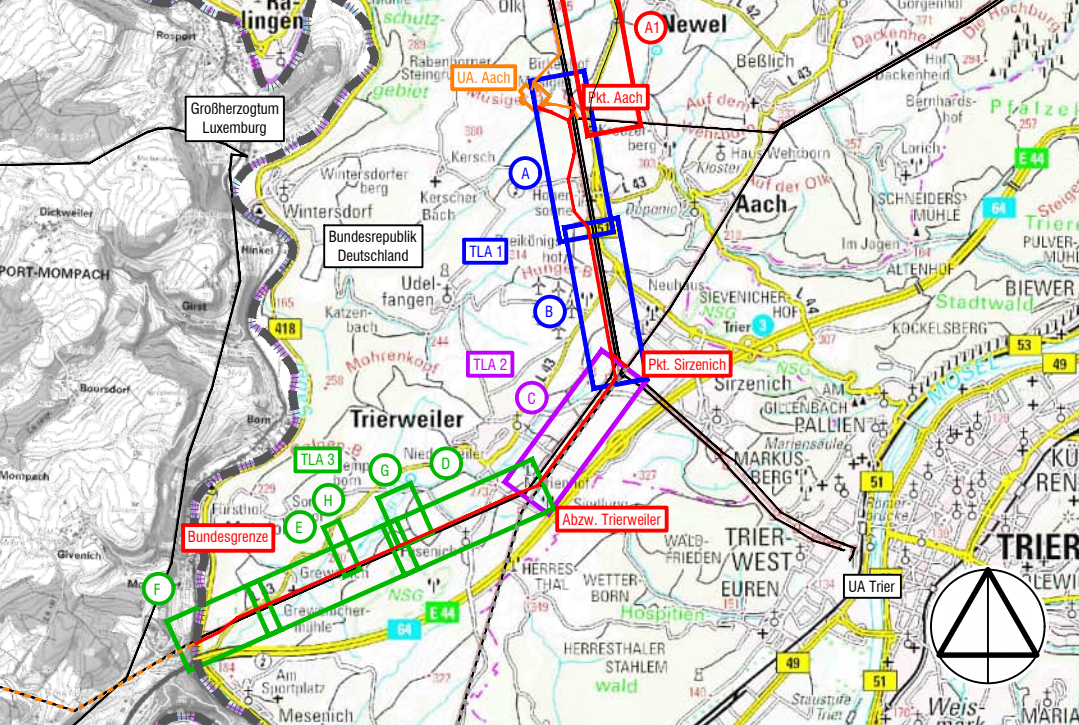
- Altstättenflächen mit Nr. Verbandsgebiete Trier-Land
- Koordinatennetz ETRS 89 UTM-32N (EPSG-Code 25832)

KONFLIKTE

- Wuchshöhenbeschränkung im neuen Schutzstreifen (e8-Fall gem. BKOMPV)
- Wuchshöhenbeschränkung im neuen Schutzstreifen (kein e8-Fall gem. BKOMPV)
- Eingriffsflächen durch Arbeitsflächen oder Schmelgen (e8-Fall gem. BKOMPV)
- sonstige Inanspruchnahmen durch dauerhaften Wegebau (kein e8-Fall gem. BKOMPV)
- e8-Fall oder e8s-Fall gem. BKOMPV (s. Register 14.5.2 und 14.5.3)
- Folgebemaßnahme (s. Register 14.1)

1. Deckblattänderung Vorhaben Nr. 71
Markierung der Änderungsbereiche mit Nr.

Übersicht der Blattschnitte M 1 : 100.000



PROJEKT	Ersatzneubau der 380-kV-Höchstspannungsfreileitung Aach - Bundesgrenze, Bl. 4247, Vorhaben Nr. 71 gemäß BBPG Ersatzneubau von zwei 110-kV-Stromkreisen der Westnetz GmbH zwischen dem Pkt. Aach und dem Pkt. Sirzenich		
AUFTRAGGEBER	amprion westnetz		
PLANER	LANDSCHAFT 1 LANDSCHAFTSPFLEGERISCHER BEGLEITPLAN		
PLANSTADT	Landschaftspflegerischer Begleitplan Bestands- und Konfliktplan Biototypen und Schutzgebiete		
Festgestellt nach § 24 NABEG Bonn, den		HEBSTER	14
		MAßSTAB	1 : 2.500
		REVISIONEN	10/25
		AU-NR	14.3.1.1 DB1